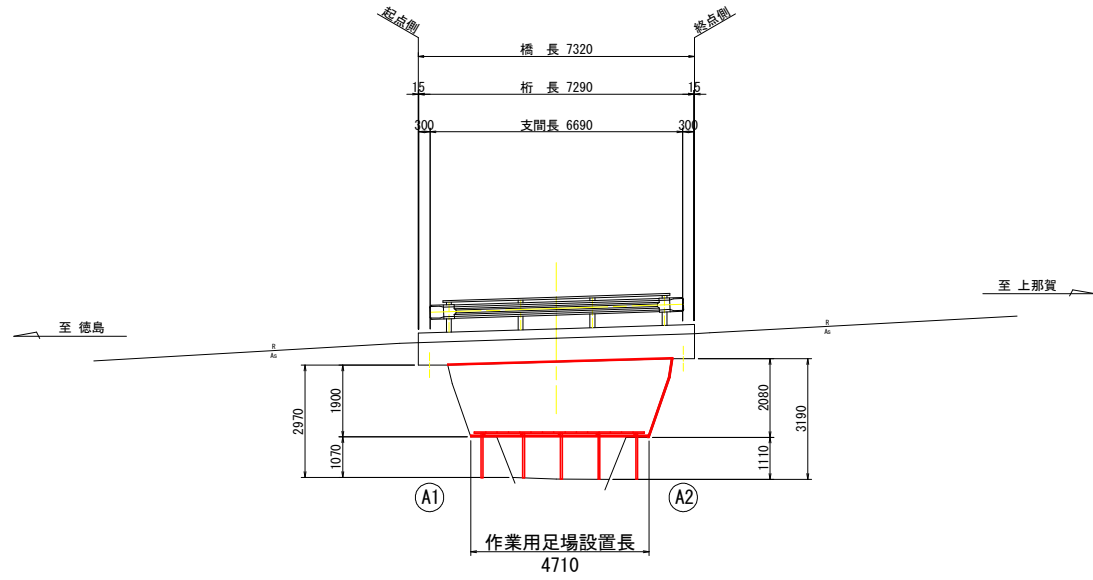
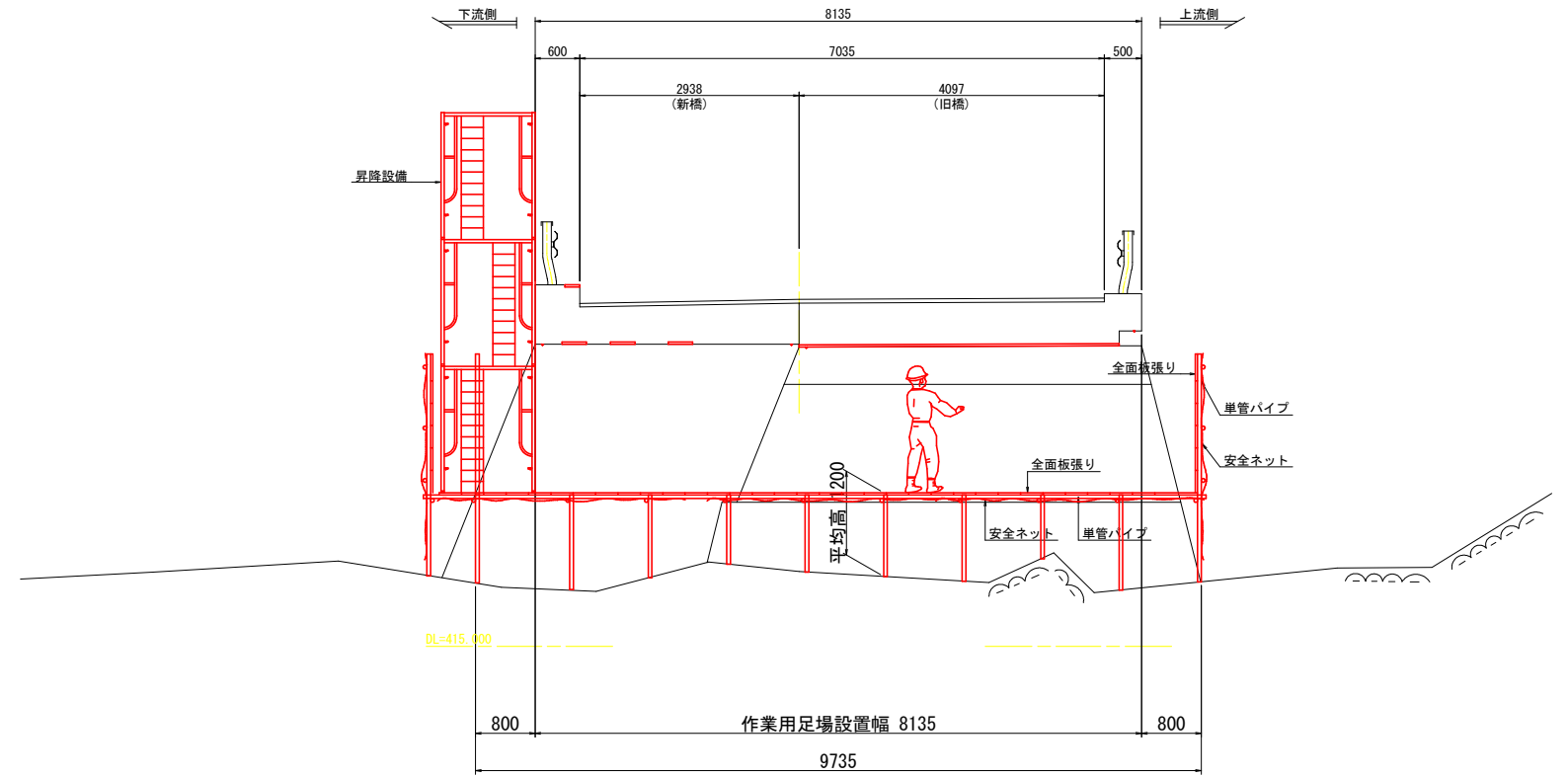


小谷橋 作業用足場設置要領図(参考図)

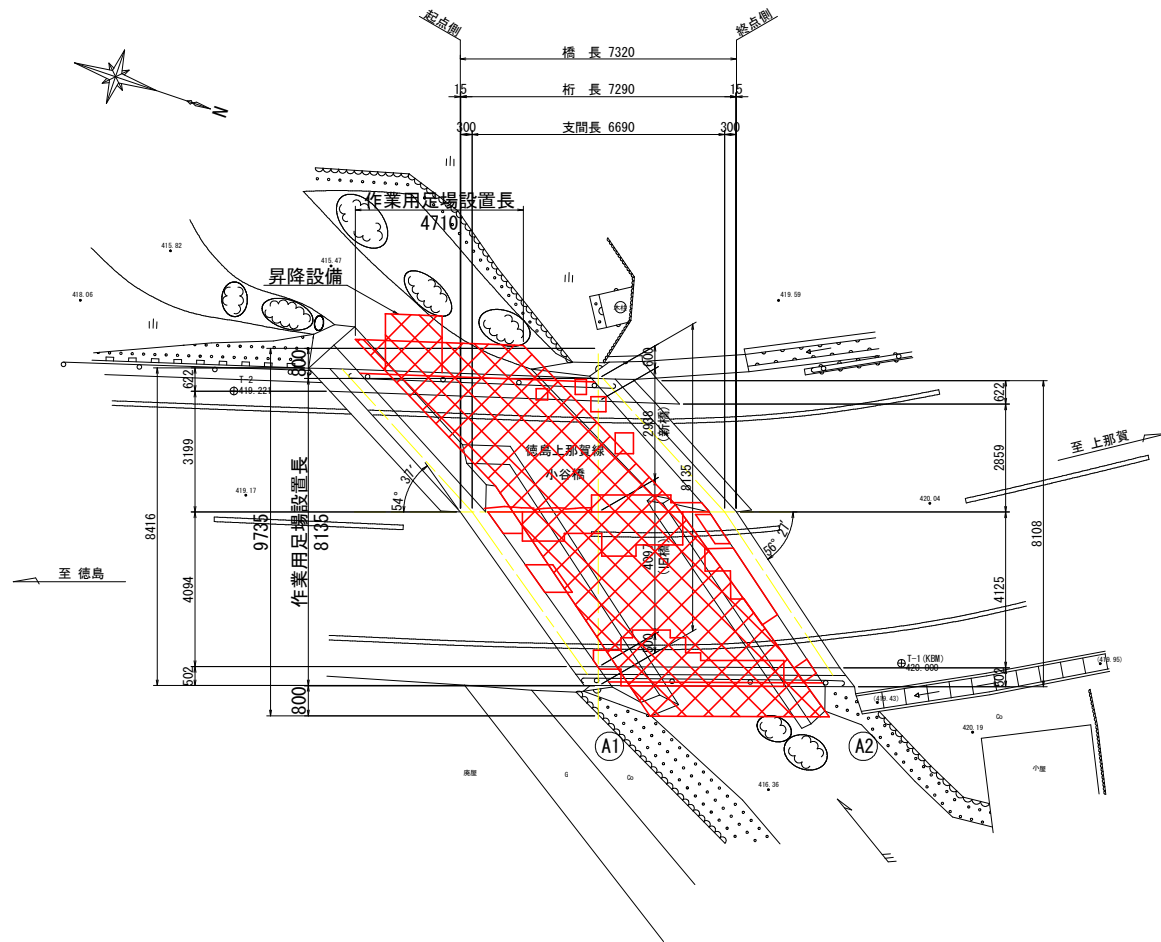
側面図 S=1:100



断面図 S=1:50



平面図 S=1:100



注記

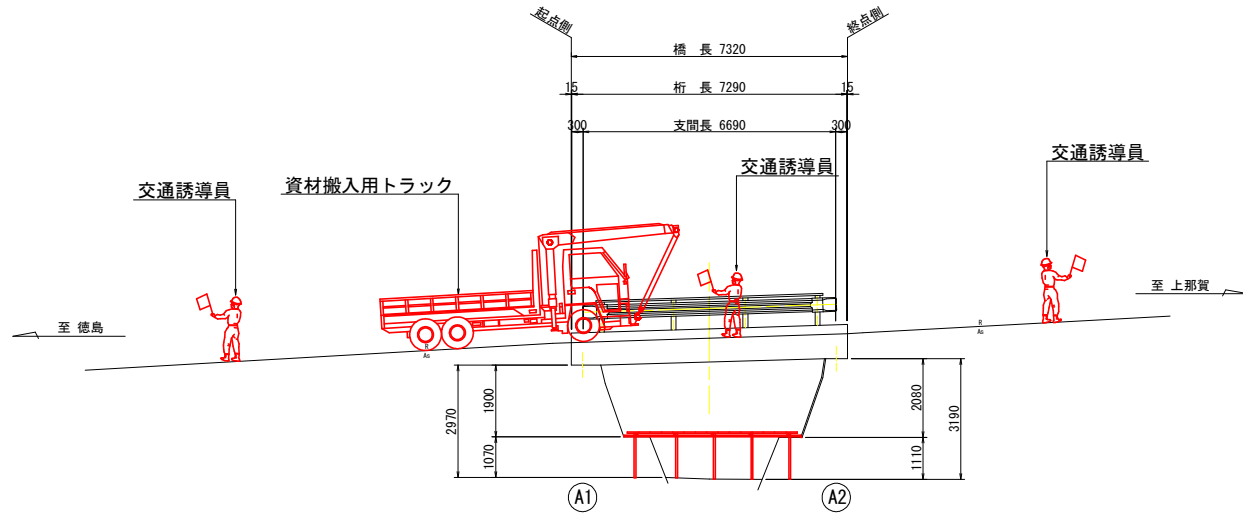
1. 本図面は参考図のため、工事着手に際しては施工者にて検討のこと。
2. 昇降設備の入り口には、第三者が立ち入りできないように安全対策を施すこと。
3. 降雨等により水位状況が予想される場合は、作業用足場が流出しないよう歩み板を撤去する等の措置を行い、安全対策に務めること。

参考図

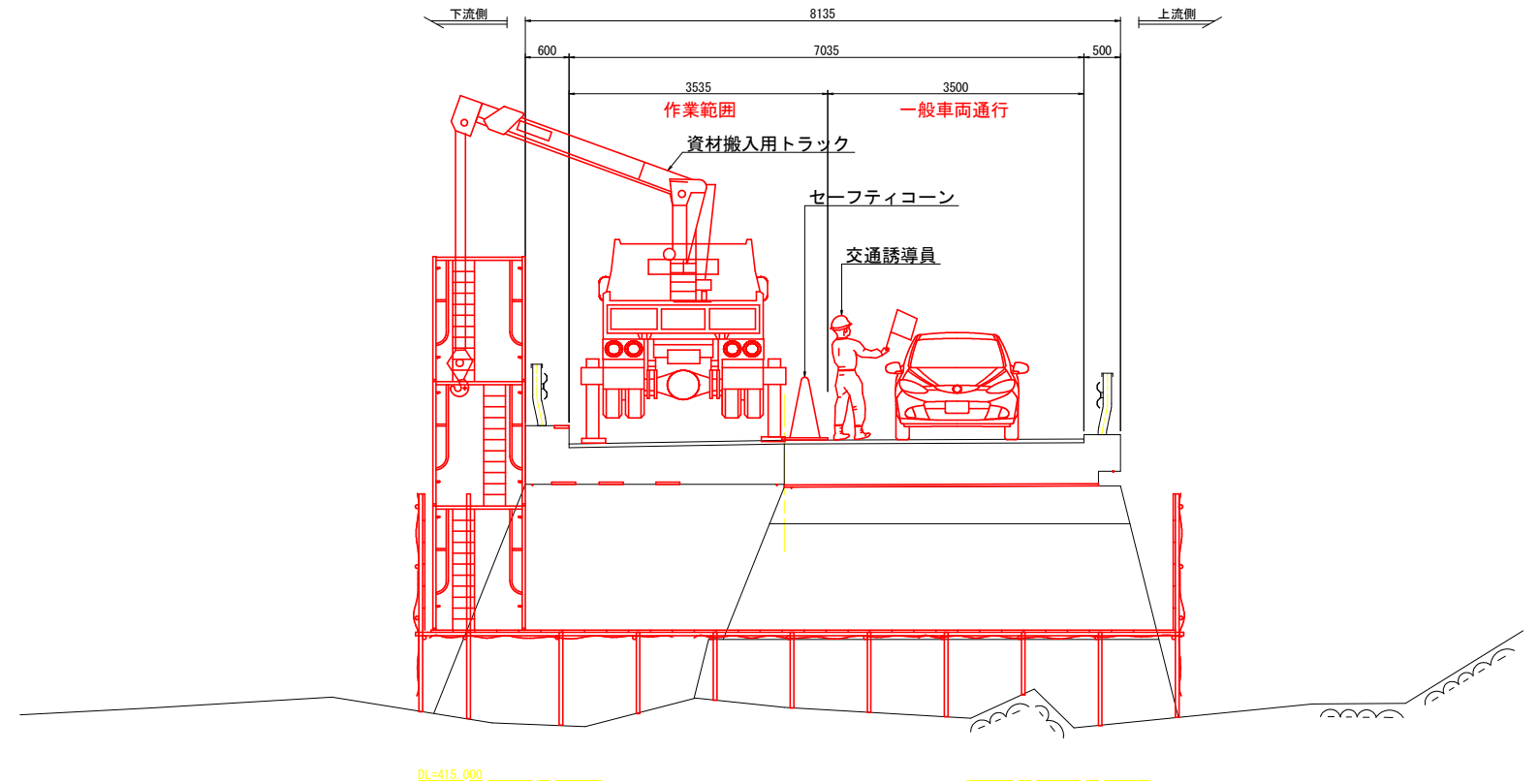
工事名	R6徳土 徳島上那賀線(小谷橋) 上勝・旭橋梁修繕工事(担い手確保型)(着手日指定型)		
路線名等	徳島上那賀線		
工事箇所	勝浦郡上勝町旭(小谷橋)		
図面名	小谷橋 作業用足場設置要領図(参考図)		
縮尺	図示	図面番号	1 / 3
会社名			
事業者名	徳島県東部県土整備局<徳島>		

小谷橋 施工要領図(参考図)

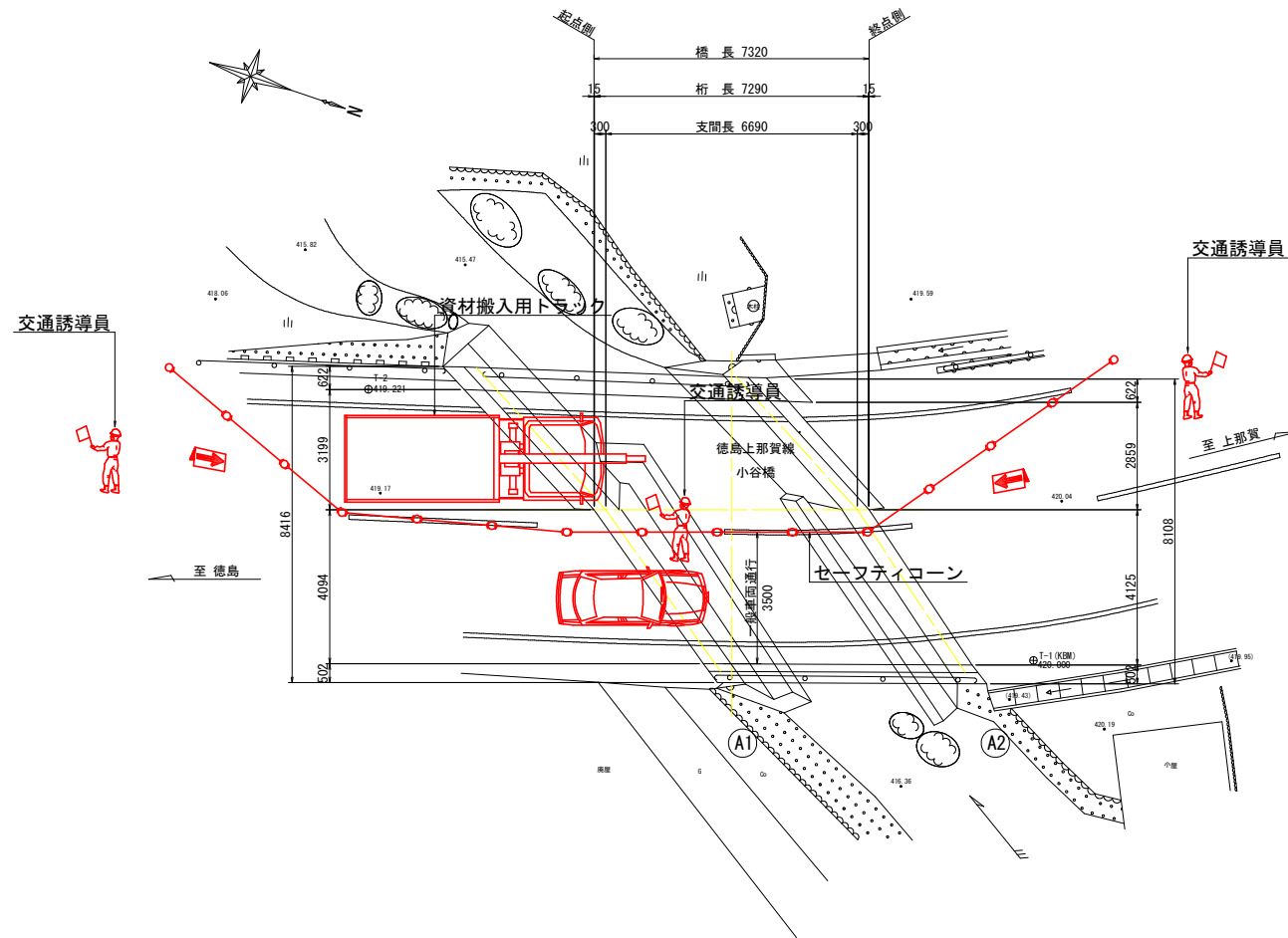
側面図 S=1:100



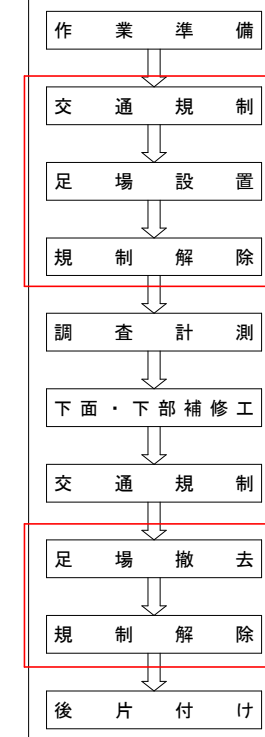
断面図 S=1:50



平面図 S=1:100



工事概略施工手順



注記

1. 本図面は参考図のため、工事着手に際しては施工者にて検討のこと。
2. 資材搬入・搬出時は、時間通行止め規制を基本とし計画しているが、現地状況等によっては、発注者と協議の上適宜対応のこと。
3. 本橋は、上勝町営バス路線であるため、通行規制を実施する場合は上勝町と協議すること。
4. 夜間は、チューブライト等を設置し安全対策に務めること。

参考図

工事名	R6徳土 徳島上那賀線 (小谷橋) 上勝・旭橋梁修繕工事 (担い手確保型) (着手日指定型)		
路線名等	徳島上那賀線		
工事箇所	勝浦郡上勝町旭 (小谷橋)		
図面名	小谷橋 施工要領図 (参考図)		
縮尺	図示	図面番号	2 / 3
会社名			
事業者名	徳島県東部県土整備局<徳島>		

